

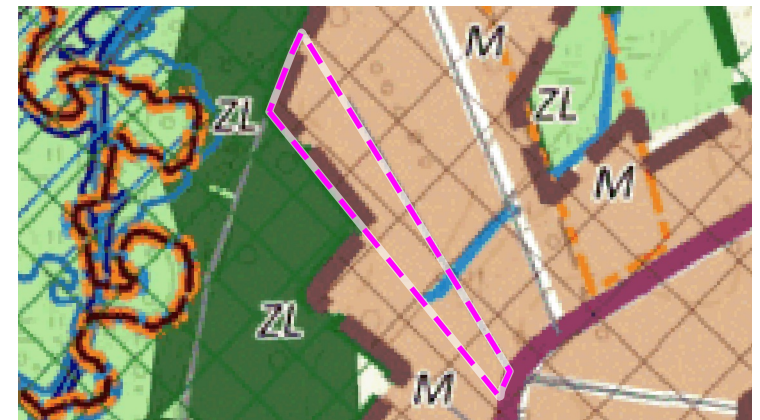
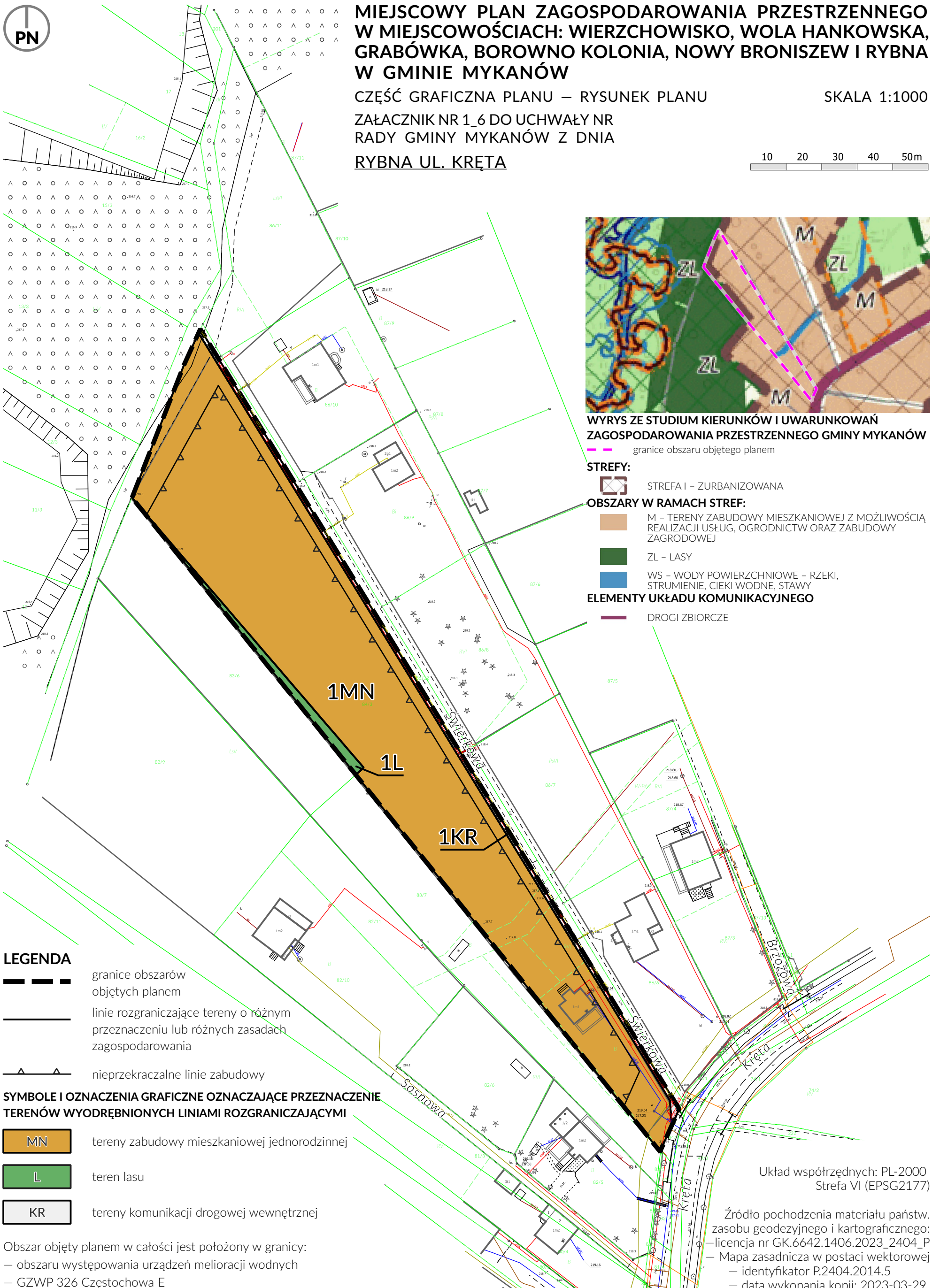
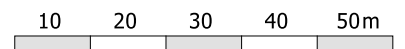


# MIEJSCOWY PLAN ZAGOSPODAROWANIA PRZESTRZENNEGO W MIEJSCOWOŚCIACH: WIERZCHOWISKO, WOLA HANKOWSKA, GRABÓWKA, BOROWNO KOLONIA, NOWY BRONISZEW I RYBNA W GMINIE MYKANÓW

CZĘŚĆ GRAFICZNA PLANU – RYSUNEK PLANU

SKALA 1:1000

ZAŁĄCZNIK NR 1\_6 DO UCHWAŁY NR  
RADY GMINY MYKANÓW Z DNIA  
RYBNA UL. KRĘTA



WYRYS ZE STUDIUM KIERUNKÓW I UWARUNKOWAŃ  
ZAGOSPODAROWANIA PRZESTRZENNEGO GMINY MYKANÓW

— granice obszaru objętego planem

**STREFY:**

☐ STREFA I – ZURBANIZOWANA

**OBSZARY W RAMACH STREF:**

M – TERENY ZABUDOWY MIESZKANIOWEJ Z MOŻLIWOŚCIĄ REALIZACJI USŁUG, OGRODNICTW ORAZ ZABUDOWY ZAGRODOWEJ

ZL – LASY

WS – WODY POWIERZCHNIOWE – RZĘKI, STRUMIENIE, CIEKI WODNE, STAWY

**ELEMENTY UKŁADU KOMUNIKACYJNEGO**

— DROGI ZBIORCZE

**LEGENDA**

- granice obszarów objętych planem
- linie rozgraniczające tereny o różnym przeznaczeniu lub różnych zasadach zagospodarowania
- nieprzekraczalne linie zabudowy

**SYMBOLE I OZNACZENIA GRAFICZNE OZNACZAJĄCE PRZEZNACZENIE TERENÓW WYODRĘBNIONYCH LINIAMI ROZGRANICZAJĄCYMI**

- MN tereny zabudowy mieszkaniowej jednorodzinnej
- L teren lasu
- KR tereny komunikacji drogowej wewnętrznej

Obszar objęty planem w całości jest położony w granicy:  
– obszaru występowania urządzeń melioracji wodnych  
– GZWP 326 Częstochowa E

Układ współrzędnych: PL-2000  
Strefa VI (EPSG2177)

Źródło pochodzenia materiału państw. zasobu geodezyjnego i kartograficznego:  
– licencja nr GK.6642.1406.2023\_2404\_P  
– Mapa zasadnicza w postaci wektorowej – identyfikator P.2404.2014.5  
– data wykonania kopii: 2023-03-29